



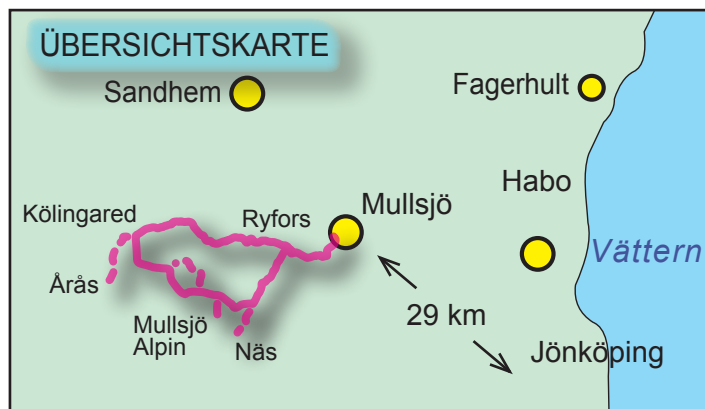
# BRÄNGEN RUNT

## 35 km

**D** [www.skaraborgsleder.se](http://www.skaraborgsleder.se)

Rev 10. Mai 2017

**Willkommen zu einer gemütlichen Runde durch eine abwechslungsreiche Kultur- und Waldlandschaft mit einladenden Badeseen. Bei Ryfors können Sie sich sowohl mit einem Primärwaldreservat, einzigartigen Landschaften, Sportgeschichte als auch mit unserer Kulturgeschichte bekannt machen. Neben Ryfors führt der Weg auch an Kulturschätzen wie den Höfen Näs gård und Åräs säteri vorbei. In der schönen Umgebung des Eisenhütten- und Mühlengeländes gibt es u.a. Wanderwege und ein Café (im Sommer sonntags geöffnet). Die Runde führt an mehreren beliebten Badestellen vorbei. Vom Skigebiet Mullsjö Alpin haben Sie einen herrlichen Blick hinunter zum See Nässjön und zur Kirche Bjurbäcks kyrka.**



## DER RADWEG

**Startpunkt:** Haben Sie ein Fahrrad beginnen Sie z.B. bei der Tankstelle Ingo/Frendo in Mullsjö und folgen dem Geh- und Radweg in Richtung Süden. Müssen Sie Fahrräder mieten ist die Jugendherberge in Åräs ein besserer Ausgangspunkt. Beachten Sie, dass der Rundweg auf der Karte im Uhrzeigersinn ausgedeutet ist.

**Schwierigkeitsgrad:** Mittel. Der Weg führt durch eine etwas hügelige, aber leicht zu befahrende Landschaft. Ca. 75 % führen über Schotterstraßen. Der Rest besteht aus gepflasterten Straßen. Gewisser Autoverkehr.

### Logistik:

- \* Ingo (Mullsjö) - Ryfors 4,1 km
- \* Ryfors - Valshalla 7,0 km
- \* Valshalla - Kölingared 7,7 km
- \* Kölingared - Ryfors 12 km
- \* Ryfors - Ingo (Mullsjö) 4,1 km

## LANDSCHAFT, NATUR & MENSCHEN

Die leicht hügelige Landschaft entstand in der Schlussphase der letzten Eiszeit vor ca. 13.000 Jahren. Sie fahren durch eine traditionelle Landschaft aus Kleinbetrieben. Rund um die landwirtschaftlichen Höfe gibt es offene Flächen, wo auf Grund der verringerten Tierhaltung das Weideland zunehmend durch Wald ersetzt wird. Heutzutage gibt es oft Fichtenanpflanzungen, wo der Nadelwald früher von Kiefern dominiert wurde, während entlang des Flusses Tidan noch immer der Laubwald gedeiht.

Das Gebiet zwischen Mullsjö und Kölingared/Åräs befindet sich im **Gewässergebiet des Tidan**. Der Fluss ist inklusive Quellgebiet 187 km lang und darüber hinaus einer der wenigen schwedischen Fließgewässer, die nach Norden fließen. Der Tidan ist ein wichtiger Wasserlauf, da die vielen Wasserfälle genutzt werden konnten, um Mühlen, Sägen und Industrien zu betreiben.

Die **Eisenhütte Ryfors bruk** wurde im Jahre 1742 von einer Gruppe Interessenten gegründet, die die Genehmigung für u.a. ein Hammerwerk erhielten. Im Laufe der Jahre wuchs der Betrieb und erreichte seinen Höhepunkt um das Jahr 1880. Damals wurde der 375 ha große, englische Landschaftspark angelegt, zu dem das Naturschutzgebiet Ryfors Gammelkog und Schwedens ältester Golfplatz gehören. Der Park wurde von Edward Milner (1819-1884) gestaltet, der einer der führenden englischen Landschaftsarchitekten jener Zeit war. Um die Jahrhundertwende 1900 veränderten sich die Voraussetzungen für das Eisenwerk und der Betrieb wurde im Jahre 1906 stillgelegt. Im Jahre 1919 fand eine Erbteilung statt und das Werk wurde in Ryfors Övre (oberer Teil) und Nedre (unterer Teil) aufgespalten. Das Hüttengelände ist eine Art Zeitkapsel, auf dem die ursprünglichen Gebäude weitgehend erhalten geblieben sind.



**Der Hof Näs gård** stammt vermutlich aus dem 17. Jahrhundert. Das einzigartige Torhaus ist das älteste Gebäude dieses karolinischen Kulturkleinods. Der Hof und die herrliche Lage am See Nässjön sind unbedingt einen Besuch wert.

Kölingared wurde im Jahre 1360 Kylwingared geschrieben. Das Präfix deutet an, dass es ein frostiges Gebiet war (kyla = Kälte). Als vor ca. 1.000 Jahren das Christentum gegründet wurde war es üblich, dass Kirchen auf alten Kultstätten gebaut wurden. So scheint man es auch hier getan zu haben, da man in der Nähe der Kirche einen großen Stein mit so genannten Cup-and-Ring-Markierungen (Felszeichnungen) gefunden hat. Die Geschichte, wie man die neue Steinkirche gebaut hat, ist erzählenswert. Da die neue Kirche erheblich größer als die ältere Holzkirche war, wurde sie an der Außenseite der Holzkirche gebaut, die bis zur Fertigstellung der Außenmauer der Steinkirche genutzt wurde. Dann wurde die Holzkirche abgerissen und man richtete die Steinkirche ein, die im Jahre 1850 eingeweiht wurde. Im Jahre 1870 hatte das Kirchspiel Kölingared 1.300 Einwohner. Rund um die 1880er Jahre wanderten viele nach Amerika aus. Im 20. Jh. wurde die Landwirtschaft mechanisiert. Heute leben nur ca. 130 Personen in der Landgemeinde.

**Der Gutshof Åräs säteri** ist seit dem 15. Jh. bekannt, als der Reichsrat Erik Eriksson Gyllenstierna der Jüngere af Lundholm das Gut besaß. Das Hauptgebäude wurde im Jahre 1792 durch einen Brand komplett zerstört und das heutige Corps de Logis wurde im Jahre 1820 fertig gestellt. Der Gutshof wird vom Heimatverein Åräs kvarn aufgerüstet mit dem Ziel, ein modernes Gasthaus mit Konferenzanlage zu schaffen. Die Mühle Åräs kvarn aus dem Jahre 1931 wird als Gemeindezentrum genutzt. Der Verein wurde im Jahr 2012 zum schwedischen Gemeindezentrum des Jahres ernannt.

## WEITERE EMPFEHLUNGEN

- \* **Lilla Vildmarksrundan**, 23 km
- \* **Sandhemsrundan**, 35 km
- \* **Bottnarydsrundan**, 53 km

## WICHTIGE TELEFONNUMMERN

- \* **Mullsjö Kommun**, Tel. 0392-140 00
- \* **Ulricehamns Kommun**, Tel. 0321-59 50 00
- \* **Telefonauskunft**, Tel. 118 118
- \* **Notfall**, Tel. 112

## STRECKENBESCHREIBUNG (1-8)

1. Der Wald im **Naturschutzgebiet Ryfors Gammelskog** ist seit dem frühen 18. Jh. unberührt geblieben. Hier gibt es bis zu 300 Jahre alte Nadelbäume, von denen einige über 35 m hoch sind. Das unberührte Ökosystem trägt zu einer sehr artenreichen Flora und Fauna bei. Der dichte und stattliche Nadelwald bietet einen schönen Kontrast zu der mehr offenen Landschaft und dem Laubwald entlang des Flusses Tidan. Im Naturschutzgebiet gibt es eine Reihe von Informationstafeln, die von den Bäumen und vielen anderen Dingen, an denen Sie vorbeikommen, berichten. Ryfors Gammelskog befindet sich in einem relativ flachen Gebiet und ist ein Teil des großen englischen Parks, der im Jahre 1880 angelegt wurde. Tipp: Wenn Sie Zeit für einen Spaziergang haben, können Sie z.B. einem 2,1 km langen Rundweg folgen. Eine kurze Variante ist, bis zur Brücke Hammarbron über den Tidan weiterzufahren. Dort stellen Sie Ihr Fahrrad ab und folgen dem Weg stromaufwärts vorbei an der Mühle Ryds kvarn bis zur schönen Brücke Pinnabron und zurück, ca. 1,6 km hin und zurück.

2. **Ryfors Bruk:** Sie fahren nun durch ein größeres Gebiet mit Gebäuden, die zum Gelände der Eisenhütte gehören. Als der Betrieb im Jahre 1919 in Ryfors Övre und Nedre aufgeteilt wurde, entstanden zwei parallele Dörfer. Beide Teile hatten eine eigene Molkerei, eigene Kraftwerke usw. und bildeten im Großen und Ganzen zwei autarke Dörfer. Das weiße Haus bei der Brücke Hammarbron war die Waschküche. Diese wurde als Badehaus und Sauna genutzt. Angrenzend befindet sich das Kraftwerk Ryfors Övre aus dem Jahre 1910 sowie die Manufaktur Schmiede, die Tischlerwerkstatt und der Stangeneisenhammer. Am Hang befindet sich das Corps de Logis (Achtung: Privatbesitz). Danach passieren Sie u.a. das Hotel und Restaurant Engelska Villan, den Golfclub Ryfors und den Golfplatz. Tipp: Wenn Sie das gesamte Hüttengelände erleben möchten, sollten Sie den Wanderweg Ryforsleden (7,0 km) gehen.

3. **Näs gård** liegt wunderschön am See Nässjön. Der Hof stammt aus dem 17. Jh. und wurde von der karolinischen Architektur beeinflusst. Werfen Sie einen Blick auf das einzigartige Torhaus. Südlich des Hofes befindet sich das Naturschutzgebiet Nyckelås. Im Edellaubwald gibt es viele Buschwindröschen. Tipp: Direkt südlich von Näs gård beginnt ein 5,5 km langer Wanderweg.

4. **Mullsjö Alpin:** Der Blick hinunter zum See Nässjön und der Kirche von Bjurbäck ist großartig. Tipp: Fahren Sie weiter in Richtung Süden bis Knaggebo oder Torpet um eine noch bessere Aussicht zu bekommen (siehe große Karte).

Auf dem Weg nach Kölingared gibt es eine alternative Route über Gölen (siehe gestrichelte Linie auf der Karte). Die Alternative ist ca. 600 m länger als die Hauptstrecke und ist an beiden Enden nach Gölen ausgeschildert. Die Route folgt der alten Straße, die hügeliger und kurvenreicher ist als die neue Straße, auf der der Hauptweg verläuft.

5. **Kölingared** ist ein mittelalterliches Dorf am Fluss Tidan. Mittelpunkt des Dorfes ist die Steinkirche im klassizistischen Stil aus dem Jahre 1850. Am bekanntesten ist die Kirche für seine Cahman-Orgel. Diese wurde im frühen 18. Jh. für den Dom von Mariestad gebaut und dann für die Kirche in Kölingared gekauft. In der Kirche befindet sich auch ein gut erhaltener Porträtgrabstein aus dem 16. Jh. vom Reichsrat Erik Gyllenstierna und seiner Familie. Bitte beachten Sie, dass die Kirche wegen früheren Einbrüchen in der Regel verschlossen ist.

6. Der Radweg führt an vielen Arten von **Straßensteinen** vorbei. Die meisten sind so genannte Wegeunterhaltssteine mit dem Namen des Hofes in jeweiliger Richtung, der für den Unterhalt des Weges verantwortlich war. Auf der Strecke zwischen Kölingared über Brängesås


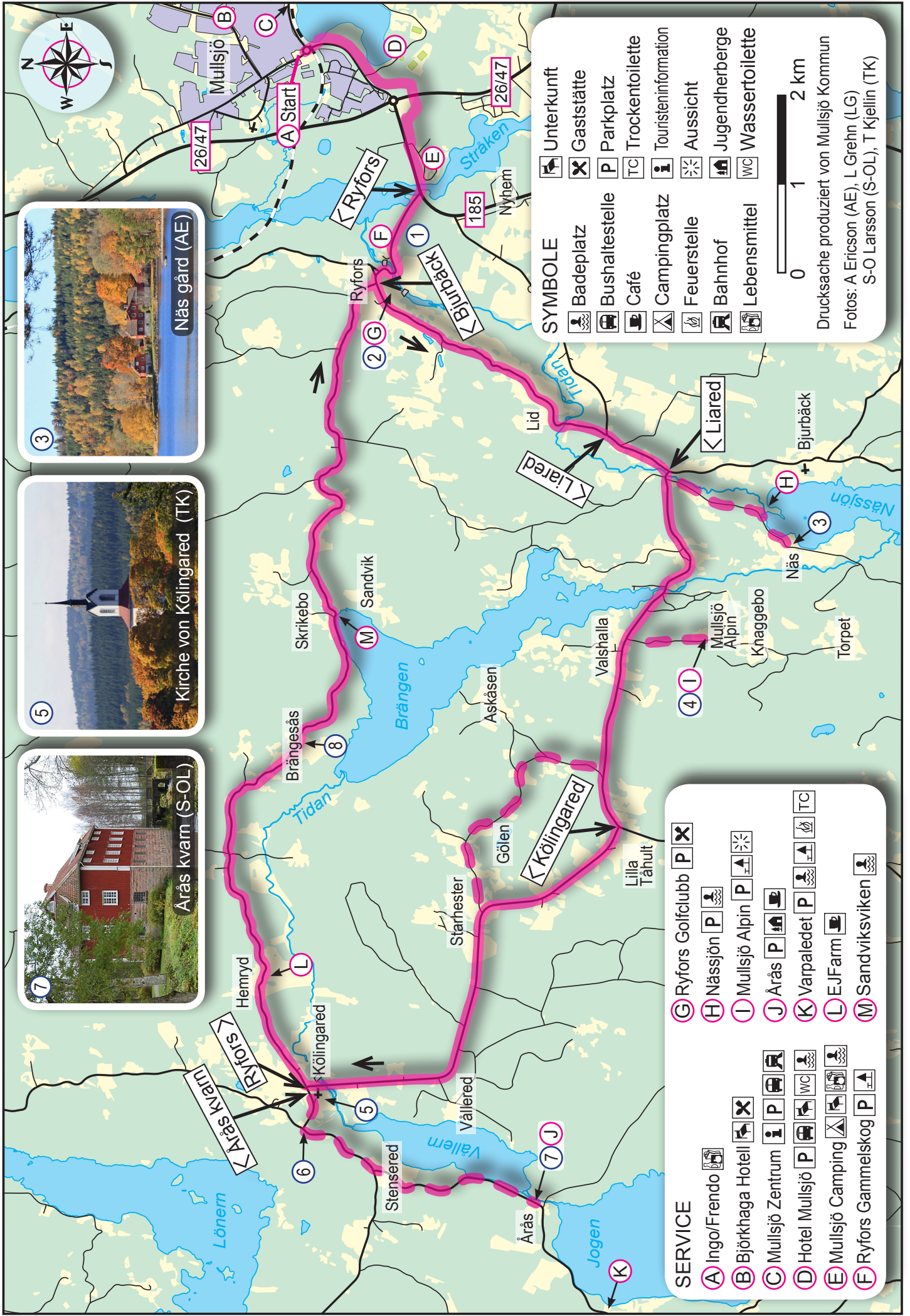
nach Ryfors sind viele solcher Steine erhalten. An der Kreuzung bei Punkt 6 auf der Karte befindet sich ein so genannter **Wegweiserstein** in Richtung Fifflered, Ryfors und Västerkärr.

7. **Der Hof Åräs säteri** ist bekannt seit dem 15. Jh., als das Anwesen im Besitz vom Reichsrat Erik Eriksson Gyllenstierna dem Jüngeren af Lundholm war. Das Hauptgebäude wurde Ende des 18. Jh. durch einen Brand verwüstet. Das neue Corps de Logis wurde im Jahre 1820 vollendet, aber verfiel seit den 1960er Jahren. Der Gutshof und die Mühle sind nunmehr im Besitz des Heimatvereins Åräs kvarn, der durch ein ehrgeiziges Projekt nach und nach die Gebäude und das Umfeld instand setzt. Neben der Mühle Åräs kvarn befinden sich zwei rote Gebäude. Im einen ist eine Jugendherberge untergebracht und im anderen befindet sich u.a. eine kleine Bibliothek mit dem Werk des Autors von Braun. Das Naturschutzgebiet Åräs besteht aus Laubwald und Weideland im Anschluss an Åräs säteri und die Mühle. Das Gebiet wird durch grasende Schafe und Rinder offen gehalten. Auf der Tour fahren Sie teilweise durch die so genannte Änglagård-Gegend, aus der mehrere Umgebungen in den Filmen um das Gut Änglagård stammen. Tipp: Bei Åräs schließt sich der Weg Änglaleden an, der ein Wander- und Radweg zwischen Åräs Kvarn und Hössna ist. Bei Åräs befindet sich auch der Wanderweg Vildmarksleden, 4,0 bzw. 8,5 km lang (siehe [www.kolingared.se](http://www.kolingared.se)).


8. **Brängesås:** Im Jahre 1813 wurde der Autor Wilhelm von Braun in Brängesås geboren. Er schrieb u.a. das Gedicht „Stark i sin oskuld“ (Stark in seiner Unschuld), das von einem wirklichen Geschehen in der Provinz Dalarna im Jahre 1850 handelt. Die Komponistin Alice Tegnér war fasziniert von dem Gedicht und bearbeitete und vertonte es. Das Ergebnis war „Mors lilla Olle“, eines der bekanntesten und beliebtesten schwedischen Kinderlieder.

## SERVICE (A-M)


- A. **Ingo/Frendo:** Kleiner Laden (Tel. 0392-105 17) und Geldautomat.
- B. **Björkhaga Hotell:** Unterkunft, Restaurant (Tel. 0392-120 50),
- C. **Mullsjö centrum:** Bus- und Bahnverbindungen (Verkehrsinformationen, Tel. 0771-44 43 33), Parkplätze, Geldautomat und Touristeninformation (Tel. 0392-140 00).
- D. **Hotel Mullsjö:** Unterkunft und Restaurant (Tel. 0392-494 00), Bushaltestelle und Parkplätze vor dem Hotel, Kran mit Trinkwasser hinter dem Hotel, Badeplatz und WC am See Mullsjön gleich nördlich vom Hotel.
- E. **Mullsjö Camping:** Camping, Hütten, Laden und Badeplatz (Tel. 0392-120 25).
- F. **Ryfors Gammelskog:** Parkplätze, Rastplatz mit Tischgruppe.
- G. **Clubhaus des Golfclubs Ryfors:** Parkplätze, Rastplatz mit Tischgruppe.
- H. **Näs:** Parkplätze, Badeplatz mit Sandstrand, Toilette.
- I. **Mullsjö Alpin:** Parkplätze, Tischgruppen, Aussicht.
- J. **STF Jugendherberge Åräs kvarn in Kölingared:** Parkplätze, Unterkunft, Fahrradverleih, Sonntags geöffnetes Sommarcafé u.v.m. (Tel. 0515-911 51, 072-329 11 51, [www.araskvarn.nu](http://www.araskvarn.nu)).
- K. **Varpaledet:** Parkplätze, Badeplatz mit Sandstrand, Stege, Tischgruppen, Grillplatz und Toilette.
- L. **EJFarm:** Hofladen und Eiscafé bei Hemryd, eigene Eisproduktion (Tel. 0708-91 71 81, [www.gardsnara.se/vastra\\_gotaland/ejfarm](http://www.gardsnara.se/vastra_gotaland/ejfarm)).
- M. **Sandviksviken:** Einfacher Badeplatz.



Nås gård (AE)



Kirche von Kölingared (TK)



Årås kvarn (S-OL)

**SYMBOLS**

	Unterkunft
	Gaststätte
	Parkplatz
	Trockentoilette
	Touristeninformation
	Aussicht
	Jugendherberge
	Wassertoilette
	Bushaltestelle
	Café
	Campingplatz
	Feuerstelle
	Bahnhof
	Lebensmittel

**SERVICE**

	Ryfors Golfclubb		
	Ingol/Frendo		Björkhaga Hotell
	Mulsjö Zentrum		Hotel Mulsjö
	Mulsjö Camping		Ryfors Gammelkog
	Nässjön		Mulsjö Alpin
	Årås		Varpaledet
	EJFarm		Sandviksviken

0 1 2 km

Drucksache produziert von Mulsjö Kommun  
Fotos: A Ericson (AE), L Grehn (LG)  
S-O Larsson (S-OL), T Kjellin (TK)